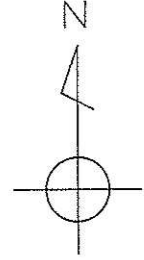


区画 37-7

地番 62-7 地積測量図

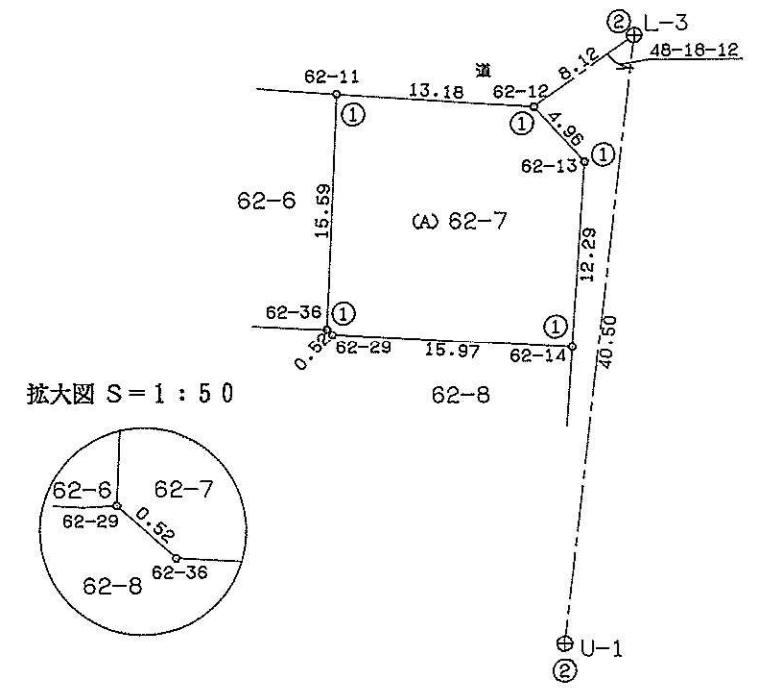
土地の所在 鹿児島県日置郡伊集院町大字妙円寺三丁目

37-7 区画

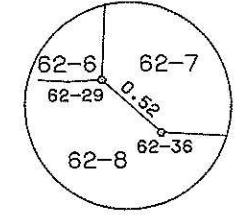


座標求積表

地番	(A) 62-7			
点名	X	Y	$X_{n+1}-X_{n-1}$	$Y_n(X_{n+1}-X_{n-1})$
62-29	-150093.187	-56786.272	-15.929	904548.526688
62-36	-150093.538	-56785.883	-1.303	73992.005549
62-14	-150094.490	-56769.939	11.312	-642181.549968
62-13	-150082.226	-56769.067	15.942	-905012.466114
62-12	-150078.548	-56772.402	4.617	-262118.180034
62-11	-150077.609	-56785.546	-14.639	831283.607894
		倍面積		511.944015
		面積		255.9720075
		地積		255.97 m <sup>2</sup>



拡大図 S=1:50



点名	X座標	Y座標	備考
L-3	-150073.906	-56765.745	引照点 金属標
U-1	-150114.120	-56770.546	引照点 金属標
62-12	-150078.548	-56772.402	境界点 コンクリート杭

①	コンクリート杭
②	金属標

作製者 (平成 年 月 日作製)

申請人

縮尺 1/500