




区画 50-3



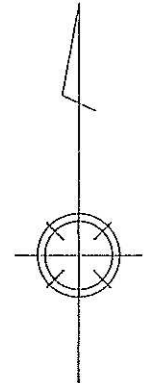
地番	13-3
----	------

土地の所在 鹿児島県日置郡伊集院町 大字妙内寺3丁目

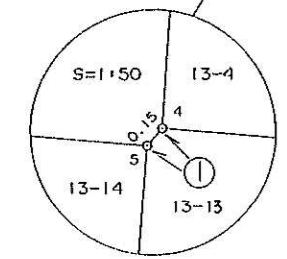
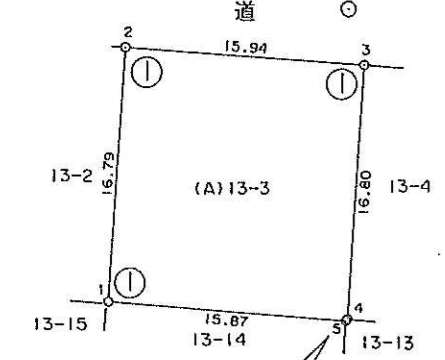
図面番号 P13-3

地番 (A) 13-3				
求積表				
番号	X	Y	Y'	X*Y'
1	-150197.58	-57061.37	-14.71	2209406.4018
2	-150180.82	-57060.25	17.02	-2556077.5564
3	-150182.00	-57044.35	14.81	-2224195.4200
4	-150198.77	-57045.44	-1.19	178736.5363
5	-150198.88	-57045.54	-15.93	2392668.1584
倍面積				538.1201
面積				269.06005
地積				269.06 m ²

PP.10
 ○
 X=-150174.66
 Y=-57096.52



X=-150178.35
 Y=-57045.40
 P.10-5-3
 ○



距離 方向角
 P.10-5-3 → 3 3.80 163-58-32

精度区分	甲	乙
①	コンクリート杭	
②	石杭	
③	プラスチック杭	
④	金属製	
⑤	刻ミ	
○		

作成者 伊集院町役場
 土木係長 久保啓昭 (平成 5年7月15日作成)

申請人 被代位者 伊集院町長 高路 高
 式一位一巻 縮尺 1/500

