



区画 51-4

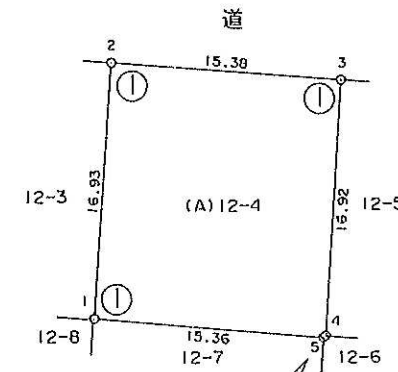
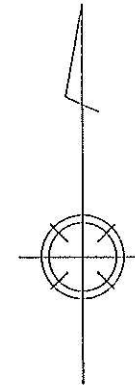
土地所積測図 地積測図

地番 12-4

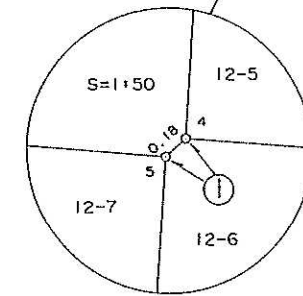
土地の所在 鹿児島県日置郡伊集院町大字妙円寺3丁目

図面番号 P13-3

地番 (A) 12-4				
求積表				
番号	X	Y	Y'	X*Y'
1	-150239.76	-57032.46	-14.12	2121385.4112
2	-150222.87	-57031.27	16.53	-2483184.0411
3	-150224.03	-57015.93	14.25	-2140692.4275
4	-150240.92	-57017.02	-1.22	183293.9224
5	-150241.04	-57017.15	-15.44	2319721.6576
倍面積				524.5226
面積				262.26130
地積				262.26 m ²



P.10-4-1
 ①
 X=-150221.93
 Y=-56997.33



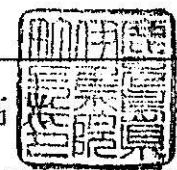
P.10-4-2
 ①
 X=-150261.71
 Y=-57001.62

距離 方向角
 P.10-4-1 → 3 18.72 263-34-04

精度区分	甲	乙
標識	凡	例
①	コンクリート杭	
②	石杭	
③	プラスチック杭	
④	金属製	
⑤	刻ミ	
○		

作成者 伊集院町役場
 土木係長 久保啓昭 (平成 5年 7月 15日 作成)

申請人 被代位者 伊集院町長宮路高
 代位者



縮尺 1/500