
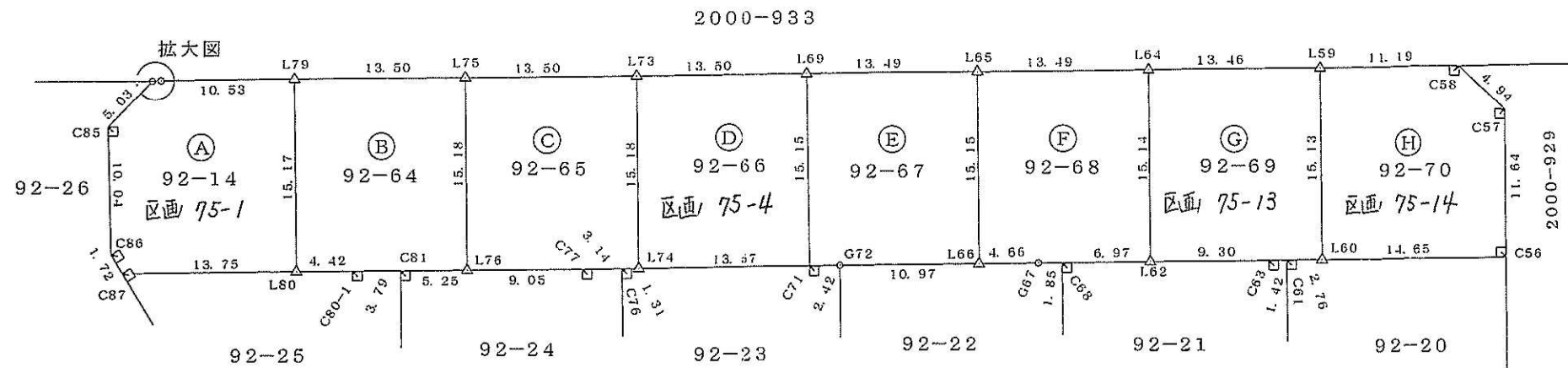
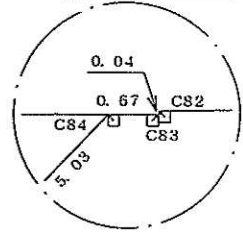


日置市伊集院町妙円寺2丁目 (75街区) 確定測量図

拡大図 1/100



地番	A 92-14		区画 75-1	
NO	X _n	Y _n	Y _{n+1} -Y _{n-1}	X _n · (Y _{n+1} -Y _{n-1})
C82	-149790.051	-57954.577	-10.411	1559464.220961
C83	-149790.095	-57954.593	-0.679	101707.474505
C84	-149789.980	-57955.256	-4.727	708057.235460
C85	-149792.946	-57959.320	-5.586	836743.396356
C86	-149802.878	-57960.842	-0.897	134373.181566
C87	-149804.484	-57960.217	14.187	-2125276.214508
L80	-149806.750	-57946.655	16.035	-2402151.236250
L79	-149791.782	-57944.182	-7.922	1186650.497004
合計				-431.444906
合計面積				215.722453
地積				215.72 m ²
坪数				65.25 坪

地番	B 92-64		区画 75-4	
NO	X _n	Y _n	Y _{n+1} -Y _{n-1}	X _n · (Y _{n+1} -Y _{n-1})
L79	-149791.782	-57944.182	-15.790	2365212.237780
L80	-149806.750	-57946.655	1.894	-283733.984500
C80-1	-149807.484	-57942.288	8.115	-1215687.732660
C81	-149808.108	-57938.540	8.933	-1338235.828764
L76	-149808.978	-57933.355	7.675	-1149783.906150
L75	-149794.001	-57930.865	-10.827	1621819.648827
合計				-409.565467
合計面積				204.782733
地積				204.78 m ²
坪数				61.94 坪

地番	C 92-65		区画 75-4	
NO	X _n	Y _n	Y _{n+1} -Y _{n-1}	X _n · (Y _{n+1} -Y _{n-1})
L75	-149794.001	-57930.865	-15.813	2368692.537813
L76	-149808.978	-57933.355	6.446	-965668.672188
C77	-149810.466	-57924.419	12.039	-1803568.200174
C76	-149810.978	-57921.316	4.402	-659467.925156
L74	-149811.185	-57920.017	3.774	-566387.412190
L73	-149796.207	-57917.542	-10.848	1624989.253536
合計				-410.418359
合計面積				205.209179
地積				205.20 m ²
坪数				62.07 坪

地番	D 92-66		区画 75-4	
NO	X _n	Y _n	Y _{n+1} -Y _{n-1}	X _n · (Y _{n+1} -Y _{n-1})
L73	-149796.207	-57917.542	-15.802	2367079.663014
L74	-149811.185	-57920.017	10.919	-1635788.329015
C71	-149813.377	-57906.623	15.802	-2367350.983354
L69	-149798.419	-57904.215	-10.919	1635648.937061
合計				-410.712294
合計面積				205.356147
地積				205.35 m ²
坪数				62.12 坪

地番	E 92-67		区画 75-4	
NO	X _n	Y _n	Y _{n+1} -Y _{n-1}	X _n · (Y _{n+1} -Y _{n-1})
L69	-149798.419	-57904.215	-15.721	2354980.945099
C71	-149813.377	-57906.623	-0.020	2996.267540
G72	-149813.772	-57904.235	13.218	-1980238.438296
L66	-149815.576	-57893.405	13.333	-1997491.074808
L65	-149800.632	-57890.902	-10.810	1619344.831920
合計				-407.468545
合計面積				203.734272
地積				203.73 m ²
坪数				61.62 坪

地番	F 92-68		区画 75-4	
NO	X _n	Y _n	Y _{n+1} -Y _{n-1}	X _n · (Y _{n+1} -Y _{n-1})
L65	-149800.632	-57890.902	-15.819	2369696.197608
L66	-149815.576	-57893.405	2.103	-315062.156328
G67	-149816.340	-57888.799	6.439	-964667.413260
C68	-149816.651	-57886.966	8.720	-1306401.196720
L62	-149817.779	-57880.079	9.380	-1405290.767020
L64	-149802.838	-57877.586	-10.823	1621316.115674
合計				-409.220046
合計面積				204.610023
地積				204.61 m ²
坪数				61.89 坪

地番	G 92-69		区画 75-13	
NO	X _n	Y _n	Y _{n+1} -Y _{n-1}	X _n · (Y _{n+1} -Y _{n-1})
L64	-149802.838	-57877.586	-15.778	2363589.177964
L62	-149817.779	-57880.079	6.689	-1002131.123731
C63	-149819.292	-57870.897	10.589	-1586436.482988
C61	-149819.524	-57869.490	4.131	-618904.453644
L60	-149819.973	-57866.766	5.189	-777415.839897
L59	-149805.038	-57864.301	-10.820	1620890.511160
合計				-408.211136
合計面積				204.105568
地積				204.10 m ²
坪数				61.74 坪

地番	H 92-70		区画 75-14	
NO	X _n	Y _n	Y _{n+1} -Y _{n-1}	X _n · (Y _{n+1} -Y _{n-1})
L59	-149805.038	-57864.301	-13.511	2024015.868418
L60	-149819.973	-57866.766	11.991	-1796491.296243
C56	-149822.374	-57852.310	16.373	-2453041.729502
C57	-149810.885	-57850.393	-0.945	141571.286325
C58	-149806.857	-57853.255	-13.908	2083513.767156
合計				-432.103846
合計面積				216.051923
地積				216.05 m ²
坪数				65.35 坪

総合計面積 1659.572298 m²

地番	面積	坪数
A 92-14	215.722453 m ²	65.25 坪
B 92-64	204.782733 m ²	61.94 坪
C 92-65	205.209179 m ²	62.07 坪
D 92-66	205.356147 m ²	62.12 坪
E 92-67	203.734272 m ²	61.62 坪
F 92-68	204.610023 m ²	61.89 坪
G 92-69	204.105568 m ²	61.74 坪
H 92-70	216.051923 m ²	65.35 坪

- コンクリート杭
- △ 金属プレート
- ⊕ 金属錐